

2017 年度北海道学連秋季学生ヨットレース

大会期日：10月7日～10月8日

場所：小樽祝津ヨットハーバー

共同主催：北海道セーリング連盟, 北海道学生ヨット連盟

レース公示

1. 適応規則

- 1.1 本大会には、『セーリング競技規則 2017-2020』（以下規則）に定義された規則を適用する
- 1.2 『当該クラス規則』、『全日本学生ヨット連盟規約』、『470 級学連申し合わせ事項』、『スナイプ級学連申し合わせ事項』を適用する
- 1.3 SC I R A 規則『国内及び国際選手権大会の運営規定』は適用しない

2. 競技種目

国際470級、国際スナイプ級

3. 参加申し込みおよび登録

- 3.1 参加資格のある艇は、2015年10月7（土）登録受付時の7：00より8：00までに参加申し込みをすることができる。（事前申し込みは 4. 参加料参照のこと）

* 問合わせ先 北海道学生ヨット連盟 三木 茜

携帯 090-8445-6270

メールアドレス akane.mini3@gmail.com

- 3.2 1艇につきヘルムスマン1名、クルー4名まで登録できるが、大会中のヘルムスマンの変更は認められない。

4. 参加料

各レガッタ共 1艇 3,000円

参加料は開催当日受付時に支払いするものとする。

5. 大会日程

日程	行事	予定時刻
10月7日(土)	運営会議	8:10
	艇長会議	8:20
	開会式	8:30
	470級第1レース予告信号	9:30
	スナイプ級第1レース予告信号	9:35
	470級最終レース予告信号	15:00
10月8日(日)	運営会議	8:10
	艇長会議	8:20
	470級第1レース予告信号	9:30
	スナイプ級第1レース予告信号	9:35
	470級最終レース予告信号	13:30
	閉会式	16:00

5.1 レース数

各レガッタの最大レース数は8レースとし、1日の最大レース数は5レースとする。

実施レース数はレース委員会の裁量によるものとする。

5.2 レースの開始

一連のレースの開始を注意喚起するため「レース委員会信号艇」(以下「信号艇」)はレースの最初のクラスの予告信号「5分前以前」に「音響信号1声」と共に「オレンジ旗」を掲揚し競技者に通知する。オレンジ旗はレース中掲揚する。次のクラスのスタートが連続して実施される場合は、次のクラスに対してオレンジ旗の掲揚はない。レースの予告信号は、それぞれ実施可能になれば、引き続き発する。
これは RRS レース信号を変更している。

6. 艇・セール メイン・セールとスピネーカーのセール番号は同一である必要はない。

7. 帆走指示書

帆走指示書は、大会開催日の一週間前までに北海道学生ヨット連盟のメーリングリストで各校に配布し、学連ホームページ (<http://hgyr.jimdo.com/レース公示-帆走指示書/>) にも掲示する。

なお、レース公示と帆走指示書に矛盾が生じる場合、帆走指示書の記載を優先する。

8. 開催地

小樽市祝津ヨットハーバー 〒047-0047 小樽市祝津町3-207

9. レース・海面

「添付図 1」 参照のこと

10. コース

帆走するコース 「添付図 2」 参照のこと

11. 得点

11.1 各レガッタの成立には、2レースの完了を必要とする。

11.2 順位を確定する得点は低得点方式を適用する。

11.3 艇の得点は、完了したレースが4レース以下の場合は全レースの合計得点とし、5レース以上完了した場合は最も悪い得点の「1レース」を除外したレース得点の合計とする。

これは RRS 付則A2 を変更している。

12. 表彰・賞状

各クラス共に1位、2位、3位に賞状を授与する。

13. 責任の否認

競技者は、自己の責任において大会に参加する。規則4「レースすることの決定」参照。主催団体は、大会の前後、期間中に生じた物理的損害または身体障害もしくは死亡によるいかなる責任も負わない。

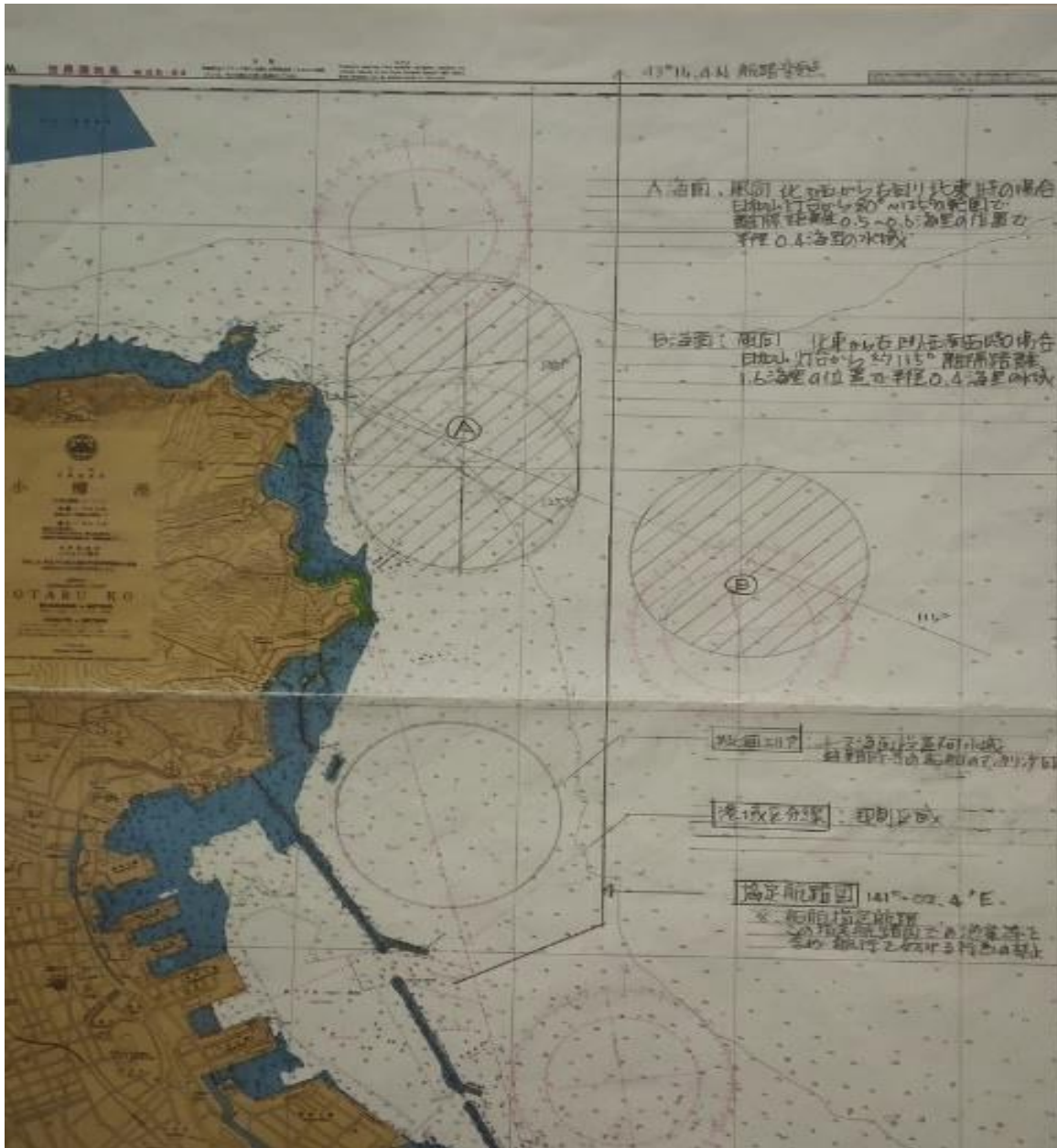
14. 問い合わせ先

北海道学生ヨット連盟 三木 茜

携帯 090-8445-6270

メールアドレス akane.mini3@gmail.com

「添付図1」 レース海面



主要座標 緯度1度=緯度60分=60海里

緯度1分=1海里(NM)=1.852KM

祝津沖水域 : 緯度 43° -13.0 N~43° -14.9 N 東経 141° -01.2 E~141° -03.7 E

海面 A : 緯度 43° -13.6 N~43° -14.8 N 東経 141° -01.2 E~141° -02.3 E

同中心 : 緯度 43° -14.0 N~43° -14.4 N 東経 141° -01.7 E

海面 B : 緯度 43° -13.2 N~43° -14.0 N 東経 141° -02.5 E~141° -03.7 E

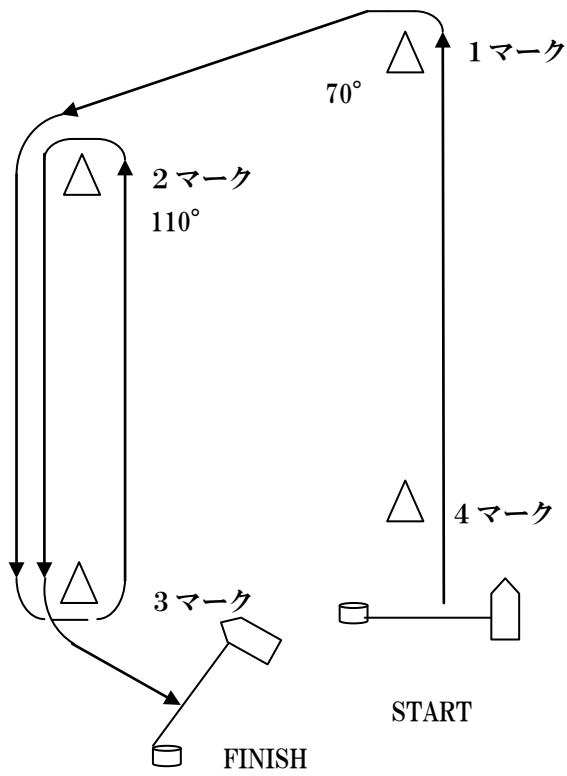
同中心 : 緯度 43° -13.6 N 東経 141° -03.0 E

* 協定航路 東経 141° -02.4 E

ハーバー入口: 緯度 43° -14.1 N 東経 141° -00.9 E

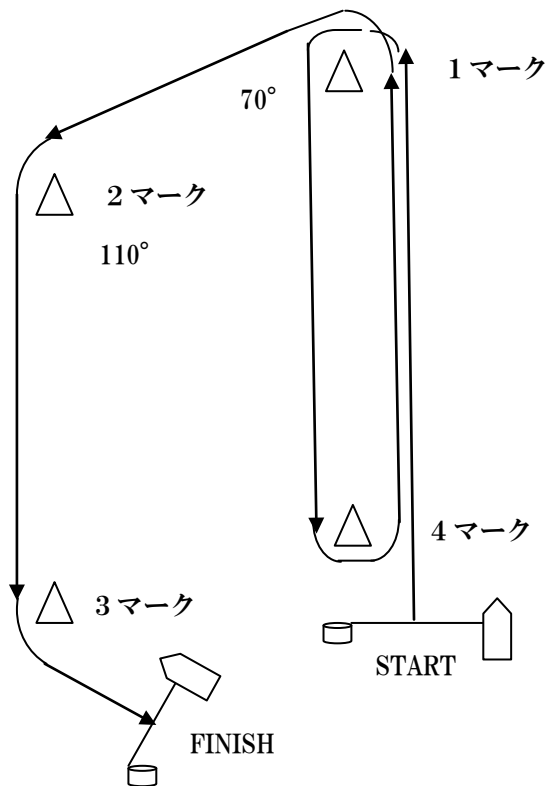
「添付図 2」 コース

コース 1 : 02



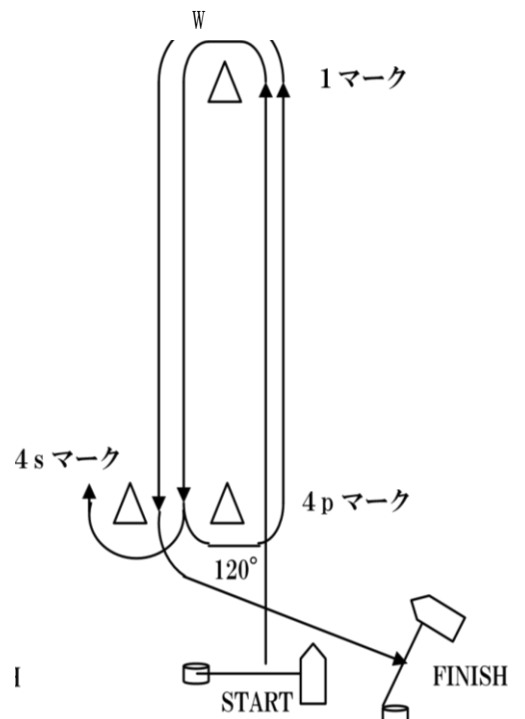
S-1-2-3-2-3-F

コース 2 : I2



S-1-4-1-2-3-F

コース 3 : LR2



S-1-4s/4p-4p-F