

2018 年度 春季北海道学生ヨット選手権大会

大会期日	2018 年 5 月 5 日（土）～5 月 6 日（日）
開催地	小樽市 祝津ヨットハーバー沖
共同主催 協賛	北海道学生ヨット連盟、小樽セーリング協会
競技種目	国際 470 級、国際スナイプ級

レース公示

1. 適用規則

1. 1 「セーリング競技規則 2017～2020」（以下：RRS）に定義された規則を適用する。
「レース公示」および「帆走指示書」により変更されたものを除く。
1. 2 「日本セーリング連盟規程」、「当該クラス規則」、「全日本学生ヨット連盟規約」および「最新の学連申し合わせ事項」を適用する。
1. 3 SCIRA 規則の「国内および国際選手権大会の運営規定」は適用しない。

2. 広告

主催団体によるその他の広告掲示の要求はない。

3. 参加資格

3. 1 北海道水域における「北海道学生ヨット連盟加盟校」の艇が参加できる。
国際 470 級、国際スナイプ級ともに各校ごとの参加艇数には制限はない。
3. 2 選手は以下の項目を満たしていなければならない。
 - (a) 「2018 年度 JSAF 登録メンバー」であること。
 - (b) 「全日本学生ヨット連盟規約第 6 条」を満たしていること。
 - (c) 国際 470 級乗員は日本 470 協会の「2018 年度団体登録」を予定あるいは完了している大学ヨット部に所属していること。
 - (d) 国際スナイプ級乗員は、「2018 年度 SCIRA 会員登録」を予定あるいは完了していること。
 - (e) 現役の学生であること。ただし、オープン参加としては、現役の学生以外の出場も認める。
3. 3 艇は「学連申し合わせ事項」を遵守し、且つ以下の項目を満たしていなければならない。
 - (a) 各クラスとも、原則、自校所有艇であること。ただし、レース委員会が認めた場合チャーター艇も参加可能とする。
 - (b) 国際 470 級の艇は、日本 470 協会の「2018 年度団体登録」を予定あるいは完了していること。
 - (c) 国際スナイプ級の艇は、「2018 年度 SCIRA 登録」を予定あるいは完了していること。
3. 4 セールは以下の項目を満たしていなければならない。
 - (a) 自校所有セールであること。
 - (b) 他の参加艇が使用するセールと異なるセール番号であること。
 - (c) 参加申し込み時に登録されているセールであること。
 - (d) 国際 470 級の、メインとスピネーカーのセール番号は同一である必要はない。

4. 参加申し込みおよび登録

4. 1 参加資格のある艇は、2018 年 5 月 5 日（土）登録受付時の 7：30 より 8：00 までに参加申し込みをすることができる。（事前申し込みは 5. 参加料参照のこと）

* 問合わせ先 北海道学生ヨット連盟委員長 三木 茜
携帯 090-8445-6270
メールアドレス akane.mini3@gmail.com

4. 2 艇につきヘルムスマン1名、クルー4名を上限とする。また、クルーの参加登録は複数の艇で行うことができる。

5. 参加料

参加料は1艇¥3,000円とする。

参加料は当日受付の際に支払いを行う。

事前申し込みの際は、上記のメールアドレスに、フォーマットに記載して、提出すること。

フォーマットは、学連ホームページから2018年4月27日（金）より入手することができる。

6. 日程

5月5日（土）	受付	7:30 - 8:00
	運営会議	8:00
	艇長会議	8:15
	開会式	8:30
	国際470級第一レース予告信号	9:30
	国際スナイプ級	9:35
	第二レース以降順次行う	
	国際470級の最終予告信号は15:30より後に発しない。 但しゼネラルリコールの場合はこの限りではない。	
5月6日（日）	運営会議	8:00
	艇長会議	8:15
	国際470級第一レース予告信号	9:30
	国際スナイプ級	9:35
	第二レース以降順次行う	
	国際470級の最終予告信号は13:30より後に発しない。 但しゼネラルリコールの場合はこの限りではない。	
	表彰式・閉会式	16:00

6. 1 本大会の最大レース数は7レースとし、1日の最大レース数は5レースとする。

実施レース数はレース委員会の裁量によるものとする。

6. 2 一連のレースの開始を注意喚起するため「レース委員会信号艇」（以下「信号艇」）はレースの最初のクラスの予告信号「5分前以前」に「音響信号1声」と共に「オレンジ旗」を掲揚に通知する。オレンジ旗は両クラスがスタートした4分後に無声で降下する。そして、片クラスのレース成立後及びレース中止後に再度掲揚することができる。片クラスのみスタートになった場合やレース延期の場合等は、レース委員会の裁量により、オレンジ旗を掲揚・降下するものとする。
これはRRS レース信号を変更している。

7. レース海面およびコース

添付図 参照のこと

8. 帆走指示書

帆走指示書は、2018年4月27日（金）までに北海道学生ヨット連盟の

メーリングリストで各校に配布し、

学連ホームページ (<http://hgyr.jimdo.com/レース公示-帆走指示書/>) にも掲示する。

9. 得点

「低得点」方式を適用する。

本大会の成立は、2 レースの完了を必要とする。

艇の得点は、4 レース以下の場合には実施された全レースの合計得点とし、5 レース以上実施された場合は、最も悪い得点の「1 レース」を除外したレース得点の合計とする。

これは RRS 付則 A2 を変更している。

10. 表彰

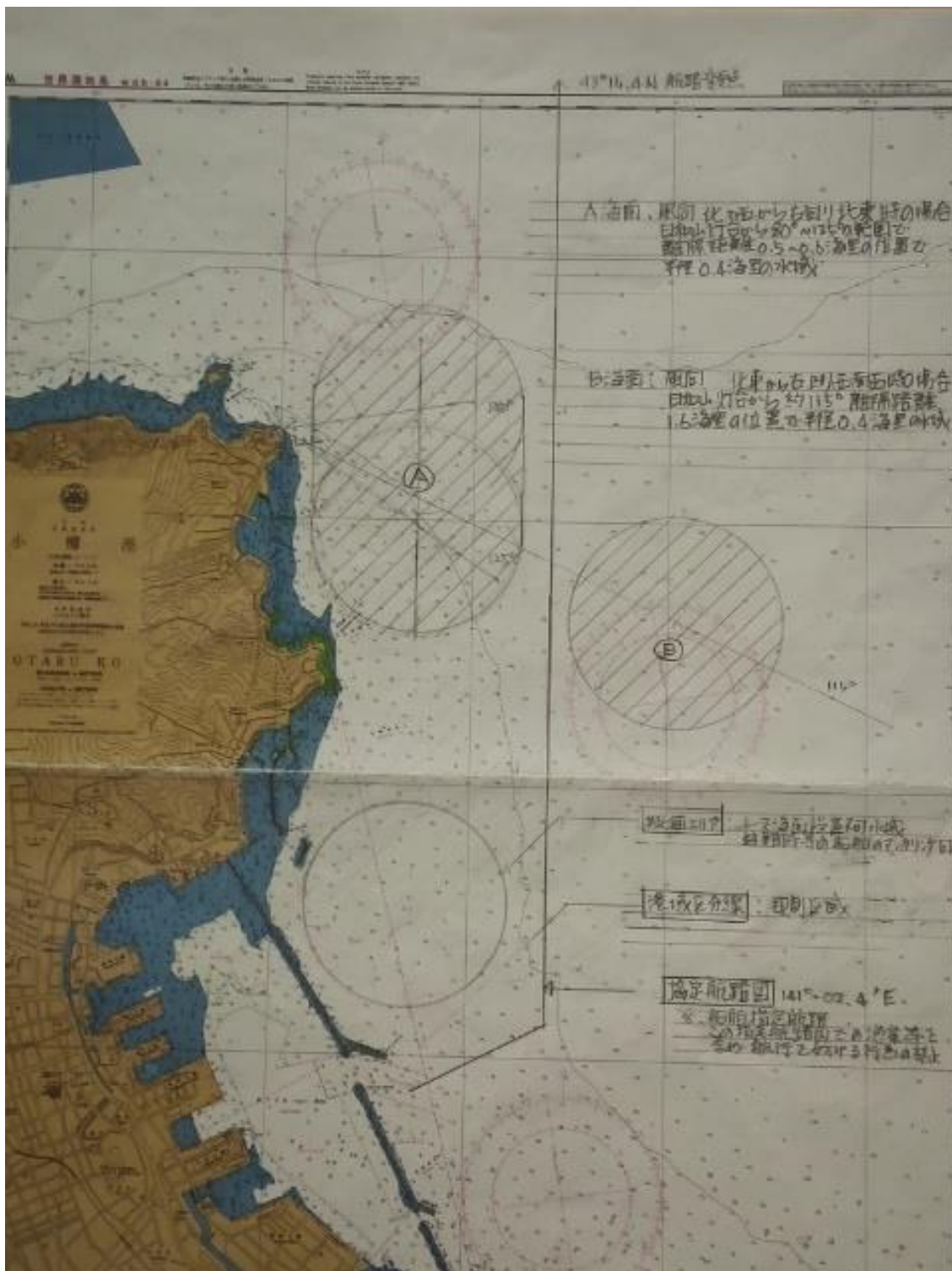
各クラス共に 1 位、2 位、3 位に賞状を授与する。

11. 責任

競技者は完全に自らの責任で大会に参加すること。RRS4 を参照。

主催団体は、大会の前後、期間中に生じた物理的損害または身体障害若しくは死亡によるいかなる責任も負担しない。

「添付図 1」 レース海面 小樽 祝津沖

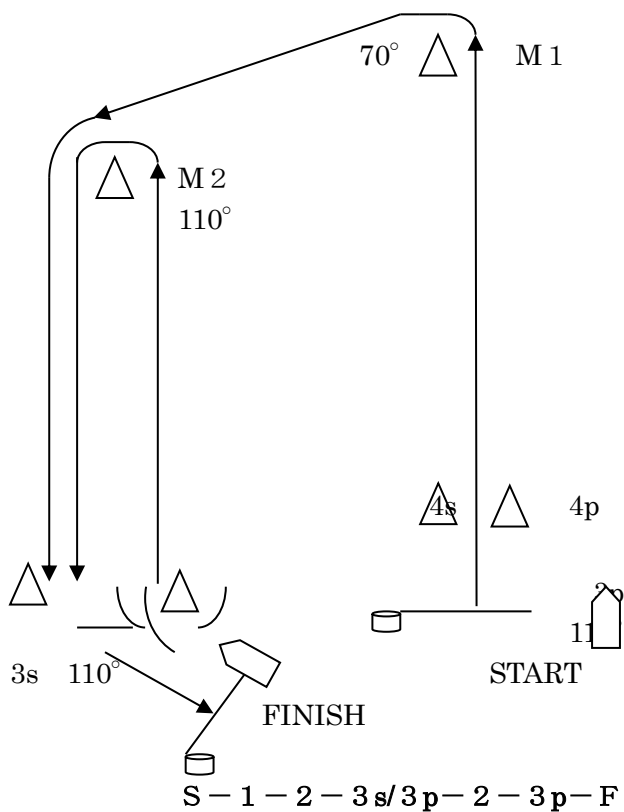


主要座標	緯度 1 度 = 緯度 60 分 = 60 海里	緯度 1 分 = 1 海里 (NM) = 1.852 KM
祝津沖水域	: 緯度 43° -13.0 N ~ 43° -14.9 N	東経 141° -01.2 E ~ 141° -03.7 E
海面 A	: 緯度 43° -13.6 N ~ 43° -14.8 N	東経 141° -01.2 E ~ 141° -02.3 E
同中心	: 緯度 43° -14.0 N ~ 43° -14.4 N	東経 141° -01.7 E
海面 B	: 緯度 43° -13.2 N ~ 43° -14.0 N	東経 141° -02.5 E ~ 141° -03.7 E
同中心	: 緯度 43° -13.6 N	東経 141° -03.0 E
協定航路		東経 141° -02.4 E
ハーバー入口	: 緯度 43° -14.1 N	東経 141° -00.9 E

「添付図 2」 コース

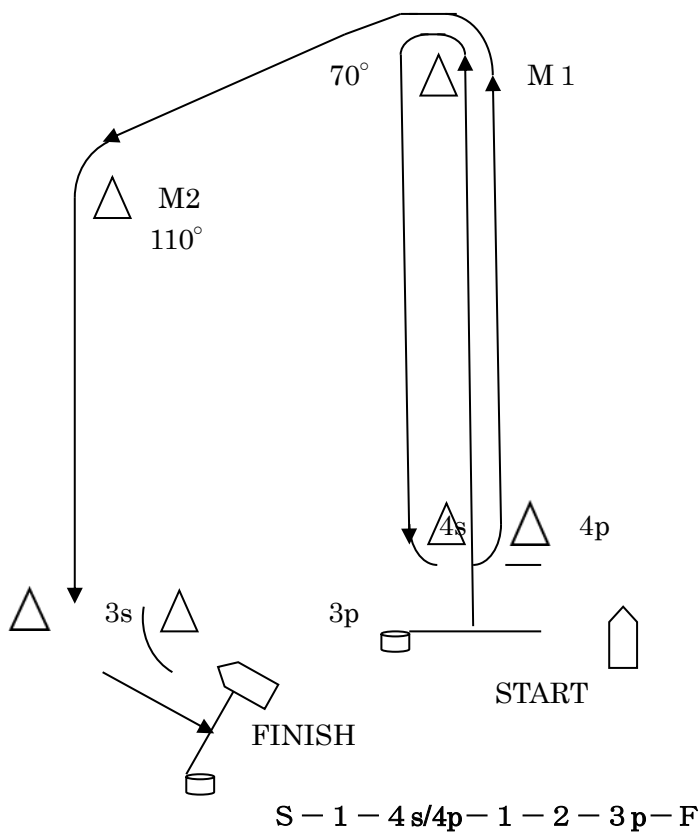
コース 1 : 02

W



コース 2 : I2

W



コース 3 : LR2

W

